

Вид объекта	Здание
Кадастровый номер	64:13:110101:416

Сведения об основных характеристиках объекта недвижимости

Номер кадастрового квартала	64:13:110101
Дата присвоения кадастрового номера	03.07.2012
Ранее присвоенный государственный учётный номер	Вид номера: Инвентарный номер, Номер: 63:217:003:000027020, Организация, присвоившая номер: Данные отсутствуют, Дата присвоения: Данные отсутствуют
Адрес (местоположение)	Саратовская область, р-н Ершовский, с Миусс, ул Глазунова, д 20
Площадь, м²	85.4
Назначение	Жилое
Наименование	индивидуальный жилой дом усадебного типа
Количество этажей, в том числе подземных этажей	1
Материал наружных стен	Из прочих материалов
Год ввода в эксплуатацию по завершении строительства	Данные отсутствуют
Год завершения строительства	1986
Кадастровая стоимость, руб	2185094.79
Кадастровые номера иных объектов недвижимости, в пределах которых расположен объект недвижимости	64:13:110101:865
Виды разрешённого использования	Данные отсутствуют
Сведения о включении объекта недвижимости в реестр объектов культурного наследия	Данные отсутствуют
Сведения о кадастровом инженере	Данные отсутствуют
Сведения о правопритязаниях	Данные отсутствуют

ДОКУМЕНТ ПОДПИСАН
ЭЛЕКТРОННОЙ
ПОДПИСЬЮСертификат: b38d5834cb90e88a634901cf13444cfc
Владелец: Росреестр
Действителен: с 05.06.2024 по 29.08.2025ДОКУМЕНТ ПОДПИСАН
ЭЛЕКТРОННОЙ
ПОДПИСЬЮСертификат: b51893c3ee4cca1b7d1164a95519f551
Владелец: Минцифры России
Действителен: с 20.03.2024 по 13.06.2025

Вид объекта	Здание
Кадастровый номер	64:13:110101:416
Статус записи об объекте недвижимости	Сведения об объекте недвижимости имеют статус "актуальные, ранее учтенные"
Особые отметки	Сведения, необходимые для заполнения разделов:4 - Описание местоположения объекта недвижимости ; 5 - План расположения помещения, машино-места на этаже (плане этажа), отсутствуют.
Получатель выписки	Михеева Валерия Сергеевна



ДОКУМЕНТ ПОДПИСАН
ЭЛЕКТРОННОЙ
ПОДПИСЬЮ

Сертификат: b38d5834cb90e88a634901cf13444cfc
Владелец: Росреестр
Действителен: с 05.06.2024 по 29.08.2025



ДОКУМЕНТ ПОДПИСАН
ЭЛЕКТРОННОЙ
ПОДПИСЬЮ

Сертификат: b51893c3ee4cca1b7d1164a95519f551
Владелец: Минцифры России
Действителен: с 20.03.2024 по 13.06.2025

Вид объекта	Здание
Кадастровый номер	64:13:110101:416

Сведения о зарегистрированных правах, ограничениях прав или обременениях

1.1	Правообладатель (правообладатели)	Михеева Валерия Сергеевна, 01.09.1992, СНИЛС 144-692-386 88, Паспорт гражданина Российской Федерации серия: 63 15, номер: 223710, выдан: Отделом УФМС России по Саратовской области в Ленинском районе гор. Саратова 06.11.2015
	Вид, номер и дата государственной регистрации права	Собственность, 64:13:110101:416-64/087/2023-3, 27.10.2023
	Основание государственной регистрации	Договор купли-продажи недвижимости, 24.10.2023
	Дата, номер и основание государственной регистрации перехода (прекращения) права	Право на недвижимость действующее
	Сведения об осуществлении государственной регистрации сделки, права без необходимого в силу закона согласия третьего лица, органа	Данные отсутствуют
	Заявленные в судебном порядке права требования	Данные отсутствуют
	Сведения о возражении в отношении зарегистрированного права	Данные отсутствуют
	Сведения о невозможности государственной регистрации без личного участия правообладателя или его законного представителя	Данные отсутствуют



ДОКУМЕНТ ПОДПИСАН
ЭЛЕКТРОННОЙ
ПОДПИСЬЮ

Сертификат: b38d5834cb90e88a634901cf13444cfc
Владелец: Росреестр
Действителен: с 05.06.2024 по 29.08.2025



ДОКУМЕНТ ПОДПИСАН
ЭЛЕКТРОННОЙ
ПОДПИСЬЮ

Сертификат: b51893c3ee4cca1b7d1164a95519f551
Владелец: Минцифры России
Действителен: с 20.03.2024 по 13.06.2025

Вид объекта	Здание
Кадастровый номер	64:13:110101:416

Ограничение прав и обременение объекта недвижимости:

2.1	Вид, номер и дата государственной регистрации	Запрещение регистрации, 64:13:110101:416-64/136/2025-47, 03.02.2025
	Сведения о наличии решения об изъятии объекта недвижимости для государственных и муниципальных нужд	Данные отсутствуют
	Срок, на который установлены ограничение прав и обременение объекта недвижимости	Данные отсутствуют
	Лицо, в пользу которого установлены ограничение прав и обременение объекта недвижимости	Данные отсутствуют
	Основание государственной регистрации	Постановление судебного пристава-исполнителя 107943964/6435 (3589/25/64035-ИП), 02.02.2025, выдан Татищевское районное отделение судебных приставов

Ограничение прав и обременение объекта недвижимости:

2.2	Вид, номер и дата государственной регистрации	Запрещение регистрации, 64:13:110101:416-64/136/2025-46, 29.01.2025
	Сведения о наличии решения об изъятии объекта недвижимости для государственных и муниципальных нужд	Данные отсутствуют
	Срок, на который установлены ограничение прав и обременение объекта недвижимости	Данные отсутствуют
	Лицо, в пользу которого установлены ограничение прав и обременение объекта недвижимости	Данные отсутствуют
	Основание государственной регистрации	Постановление судебного пристава-исполнителя 107739627/6435 (60335/25/64035-ИП), 28.01.2025, выдан Татищевское районное отделение судебных приставов

Ограничение прав и обременение объекта недвижимости:

2.3	Вид, номер и дата государственной регистрации	Запрещение регистрации, 64:13:110101:416-64/136/2025-45, 28.01.2025
	Сведения о наличии решения об изъятии объекта недвижимости для государственных и муниципальных нужд	Данные отсутствуют
	Срок, на который установлены ограничение прав и обременение объекта недвижимости	Данные отсутствуют
	Лицо, в пользу которого установлены ограничение прав и обременение объекта недвижимости	Данные отсутствуют
	Основание государственной регистрации	Постановление судебного пристава-исполнителя 107689833/6435 (3657/25/64035-ИП),



ДОКУМЕНТ ПОДПИСАН
ЭЛЕКТРОННОЙ
ПОДПИСЬЮ

Сертификат: b38d5834cb90e88a634901cf13444cfc
Владелец: Росреестр
Действителен: с 05.06.2024 по 29.08.2025



ДОКУМЕНТ ПОДПИСАН
ЭЛЕКТРОННОЙ
ПОДПИСЬЮ

Сертификат: b51893c3ee4cca1b7d1164a95519f551
Владелец: Минцифры России
Действителен: с 20.03.2024 по 13.06.2025

Вид объекта		Здание
Кадастровый номер		64:13:110101:416
		27.01.2025, выдан Татищевское районное отделение судебных приставов
Ограничение прав и обременение объекта недвижимости:		
2.4	Вид, номер и дата государственной регистрации	Запрещение регистрации, 64:13:110101:416-64/136/2024-43, 06.12.2024
	Сведения о наличии решения об изъятии объекта недвижимости для государственных и муниципальных нужд	Данные отсутствуют
	Срок, на который установлены ограничение прав и обременение объекта недвижимости	Данные отсутствуют
	Лицо, в пользу которого установлены ограничение прав и обременение объекта недвижимости	Данные отсутствуют
	Основание государственной регистрации	Постановление судебного пристава-исполнителя 105438456/6435 (74150/24/64035-ИП), 05.12.2024, выдан Татищевское районное отделение судебных приставов
Ограничение прав и обременение объекта недвижимости:		
2.5	Вид, номер и дата государственной регистрации	Запрещение регистрации, 64:13:110101:416-64/136/2024-42, 06.12.2024
	Сведения о наличии решения об изъятии объекта недвижимости для государственных и муниципальных нужд	Данные отсутствуют
	Срок, на который установлены ограничение прав и обременение объекта недвижимости	Данные отсутствуют
	Лицо, в пользу которого установлены ограничение прав и обременение объекта недвижимости	Данные отсутствуют
	Основание государственной регистрации	Постановление судебного пристава-исполнителя 105437134/6435 (137015/24/64035-ИП), 05.12.2024, выдан Татищевское районное отделение судебных приставов

Вид объекта	Здание
Кадастровый номер	64:13:110101:416

Ограничение прав и обременение объекта недвижимости:

2.6	Вид, номер и дата государственной регистрации	Запрещение регистрации, 64:13:110101:416-64/136/2024-40, 06.12.2024
	Сведения о наличии решения об изъятии объекта недвижимости для государственных и муниципальных нужд	Данные отсутствуют
	Срок, на который установлены ограничение прав и обременение объекта недвижимости	Данные отсутствуют
	Лицо, в пользу которого установлены ограничение прав и обременение объекта недвижимости	Данные отсутствуют
	Основание государственной регистрации	Постановление судебного пристава-исполнителя 105436750/6435 (99706/24/64035-ИП), 05.12.2024, выдан Татищевское районное отделение судебных приставов

Ограничение прав и обременение объекта недвижимости:

2.7	Вид, номер и дата государственной регистрации	Запрещение регистрации, 64:13:110101:416-64/136/2024-41, 06.12.2024
	Сведения о наличии решения об изъятии объекта недвижимости для государственных и муниципальных нужд	Данные отсутствуют
	Срок, на который установлены ограничение прав и обременение объекта недвижимости	Данные отсутствуют
	Лицо, в пользу которого установлены ограничение прав и обременение объекта недвижимости	Данные отсутствуют
	Основание государственной регистрации	Постановление судебного пристава-исполнителя 105437135/6435 (137016/24/64035-ИП), 05.12.2024, выдан Татищевское районное отделение судебных приставов

Ограничение прав и обременение объекта недвижимости:

2.8	Вид, номер и дата государственной регистрации	Запрещение регистрации, 64:13:110101:416-64/136/2024-38, 06.12.2024
	Сведения о наличии решения об изъятии объекта недвижимости для государственных и муниципальных нужд	Данные отсутствуют
	Срок, на который установлены ограничение прав и обременение объекта недвижимости	Данные отсутствуют
	Лицо, в пользу которого установлены ограничение прав и обременение объекта недвижимости	Данные отсутствуют
	Основание государственной регистрации	Постановление судебного пристава-исполнителя 105436892/6435 (143295/24/64035-ИП),

Вид объекта		Здание
Кадастровый номер		64:13:110101:416
		05.12.2024, выдан Татищевское районное отделение судебных приставов
Ограничение прав и обременение объекта недвижимости:		
2.9	Вид, номер и дата государственной регистрации	Запрещение регистрации, 64:13:110101:416-64/136/2024-39, 06.12.2024
	Сведения о наличии решения об изъятии объекта недвижимости для государственных и муниципальных нужд	Данные отсутствуют
	Срок, на который установлены ограничение прав и обременение объекта недвижимости	Данные отсутствуют
	Лицо, в пользу которого установлены ограничение прав и обременение объекта недвижимости	Данные отсутствуют
	Основание государственной регистрации	Постановление судебного пристава-исполнителя 105436883/6435 (149142/24/64035-ИП), 05.12.2024, выдан Татищевское районное отделение судебных приставов
Ограничение прав и обременение объекта недвижимости:		
2.10	Вид, номер и дата государственной регистрации	Запрещение регистрации, 64:13:110101:416-64/136/2024-37, 06.12.2024
	Сведения о наличии решения об изъятии объекта недвижимости для государственных и муниципальных нужд	Данные отсутствуют
	Срок, на который установлены ограничение прав и обременение объекта недвижимости	Данные отсутствуют
	Лицо, в пользу которого установлены ограничение прав и обременение объекта недвижимости	Данные отсутствуют
	Основание государственной регистрации	Постановление судебного пристава-исполнителя 105437449/6435 (112952/24/64035-ИП), 05.12.2024, выдан Татищевское районное отделение судебных приставов

Вид объекта	Здание
Кадастровый номер	64:13:110101:416

Ограничение прав и обременение объекта недвижимости:

2.11	Вид, номер и дата государственной регистрации	Запрещение регистрации, 64:13:110101:416-64/136/2024-44, 06.12.2024
	Сведения о наличии решения об изъятии объекта недвижимости для государственных и муниципальных нужд	Данные отсутствуют
	Срок, на который установлены ограничение прав и обременение объекта недвижимости	Данные отсутствуют
	Лицо, в пользу которого установлены ограничение прав и обременение объекта недвижимости	Данные отсутствуют
	Основание государственной регистрации	Постановление судебного пристава-исполнителя 105437837/6435 (102400/24/64035-ИП), 05.12.2024, выдан Татищевское районное отделение судебных приставов

Ограничение прав и обременение объекта недвижимости:

2.12	Вид, номер и дата государственной регистрации	Запрещение регистрации, 64:13:110101:416-64/136/2024-36, 06.12.2024
	Сведения о наличии решения об изъятии объекта недвижимости для государственных и муниципальных нужд	Данные отсутствуют
	Срок, на который установлены ограничение прав и обременение объекта недвижимости	Данные отсутствуют
	Лицо, в пользу которого установлены ограничение прав и обременение объекта недвижимости	Данные отсутствуют
	Основание государственной регистрации	Постановление судебного пристава-исполнителя 105437694/6435 (104587/24/64035-ИП), 05.12.2024, выдан Татищевское районное отделение судебных приставов

Ограничение прав и обременение объекта недвижимости:

2.13	Вид, номер и дата государственной регистрации	Запрещение регистрации, 64:13:110101:416-64/136/2024-35, 06.12.2024
	Сведения о наличии решения об изъятии объекта недвижимости для государственных и муниципальных нужд	Данные отсутствуют
	Срок, на который установлены ограничение прав и обременение объекта недвижимости	Данные отсутствуют
	Лицо, в пользу которого установлены ограничение прав и обременение объекта недвижимости	Данные отсутствуют
	Основание государственной регистрации	Постановление судебного пристава-исполнителя 105438152/6435 (94735/24/64035-ИП),

Вид объекта		Здание
Кадастровый номер		64:13:110101:416
		05.12.2024, выдан Татищевское районное отделение судебных приставов
Ограничение прав и обременение объекта недвижимости:		
2.14	Вид, номер и дата государственной регистрации	Запрещение регистрации, 64:13:110101:416-64/136/2024-34, 06.12.2024
	Сведения о наличии решения об изъятии объекта недвижимости для государственных и муниципальных нужд	Данные отсутствуют
	Срок, на который установлены ограничение прав и обременение объекта недвижимости	Данные отсутствуют
	Лицо, в пользу которого установлены ограничение прав и обременение объекта недвижимости	Данные отсутствуют
	Основание государственной регистрации	Постановление судебного пристава-исполнителя 105438147/6435 (94700/24/64035-ИП), 05.12.2024, выдан Татищевское районное отделение судебных приставов
Ограничение прав и обременение объекта недвижимости:		
2.15	Вид, номер и дата государственной регистрации	Запрещение регистрации, 64:13:110101:416-64/136/2024-33, 06.12.2024
	Сведения о наличии решения об изъятии объекта недвижимости для государственных и муниципальных нужд	Данные отсутствуют
	Срок, на который установлены ограничение прав и обременение объекта недвижимости	Данные отсутствуют
	Лицо, в пользу которого установлены ограничение прав и обременение объекта недвижимости	Данные отсутствуют
	Основание государственной регистрации	Постановление судебного пристава-исполнителя 105438600/6435 (61236/24/64035-ИП), 05.12.2024, выдан Татищевское районное отделение судебных приставов

Вид объекта	Здание
Кадастровый номер	64:13:110101:416

Ограничение прав и обременение объекта недвижимости:

2.16	Вид, номер и дата государственной регистрации	Запрещение регистрации, 64:13:110101:416-64/136/2024-31, 06.12.2024
	Сведения о наличии решения об изъятии объекта недвижимости для государственных и муниципальных нужд	Данные отсутствуют
	Срок, на который установлены ограничение прав и обременение объекта недвижимости	Данные отсутствуют
	Лицо, в пользу которого установлены ограничение прав и обременение объекта недвижимости	Данные отсутствуют
	Основание государственной регистрации	Постановление судебного пристава-исполнителя 105438183/6435 (89109/24/64035-ИП), 05.12.2024, выдан Татищевское районное отделение судебных приставов

Ограничение прав и обременение объекта недвижимости:

2.17	Вид, номер и дата государственной регистрации	Запрещение регистрации, 64:13:110101:416-64/136/2024-32, 06.12.2024
	Сведения о наличии решения об изъятии объекта недвижимости для государственных и муниципальных нужд	Данные отсутствуют
	Срок, на который установлены ограничение прав и обременение объекта недвижимости	Данные отсутствуют
	Лицо, в пользу которого установлены ограничение прав и обременение объекта недвижимости	Данные отсутствуют
	Основание государственной регистрации	Постановление судебного пристава-исполнителя 105438180/6435 (89901/24/64035-ИП), 05.12.2024, выдан Татищевское районное отделение судебных приставов

Ограничение прав и обременение объекта недвижимости:

2.18	Вид, номер и дата государственной регистрации	Запрещение регистрации, 64:13:110101:416-64/136/2024-30, 06.12.2024
	Сведения о наличии решения об изъятии объекта недвижимости для государственных и муниципальных нужд	Данные отсутствуют
	Срок, на который установлены ограничение прав и обременение объекта недвижимости	Данные отсутствуют
	Лицо, в пользу которого установлены ограничение прав и обременение объекта недвижимости	Данные отсутствуют
	Основание государственной регистрации	Постановление судебного пристава-исполнителя 105438579/6435 (63341/24/64035-ИП),



ДОКУМЕНТ ПОДПИСАН
ЭЛЕКТРОННОЙ
ПОДПИСЬЮ

Сертификат: b38d5834cb90e88a634901cf13444cfc
Владелец: Росреестр
Действителен: с 05.06.2024 по 29.08.2025



ДОКУМЕНТ ПОДПИСАН
ЭЛЕКТРОННОЙ
ПОДПИСЬЮ

Сертификат: b51893c3ee4cca1b7d1164a95519f551
Владелец: Минцифры России
Действителен: с 20.03.2024 по 13.06.2025

Вид объекта		Здание
Кадастровый номер		64:13:110101:416
		05.12.2024, выдан Татищевское районное отделение судебных приставов
Ограничение прав и обременение объекта недвижимости:		
2.19	Вид, номер и дата государственной регистрации	Запрещение регистрации, 64:13:110101:416-64/136/2024-29, 06.12.2024
	Сведения о наличии решения об изъятии объекта недвижимости для государственных и муниципальных нужд	Данные отсутствуют
	Срок, на который установлены ограничение прав и обременение объекта недвижимости	Данные отсутствуют
	Лицо, в пользу которого установлены ограничение прав и обременение объекта недвижимости	Данные отсутствуют
	Основание государственной регистрации	Постановление судебного пристава-исполнителя 105438575/6435 (66753/24/64035-ИП), 05.12.2024, выдан Татищевское районное отделение судебных приставов
Ограничение прав и обременение объекта недвижимости:		
2.20	Вид, номер и дата государственной регистрации	Запрещение регистрации, 64:13:110101:416-64/136/2024-28, 06.12.2024
	Сведения о наличии решения об изъятии объекта недвижимости для государственных и муниципальных нужд	Данные отсутствуют
	Срок, на который установлены ограничение прав и обременение объекта недвижимости	Данные отсутствуют
	Лицо, в пользу которого установлены ограничение прав и обременение объекта недвижимости	Данные отсутствуют
	Основание государственной регистрации	Постановление судебного пристава-исполнителя 105438451/6435 (74346/24/64035-ИП), 05.12.2024, выдан Татищевское районное отделение судебных приставов

Вид объекта	Здание
Кадастровый номер	64:13:110101:416

Ограничение прав и обременение объекта недвижимости:

2.21	Вид, номер и дата государственной регистрации	Запрещение регистрации, 64:13:110101:416-64/136/2024-27, 06.12.2024
	Сведения о наличии решения об изъятии объекта недвижимости для государственных и муниципальных нужд	Данные отсутствуют
	Срок, на который установлены ограничение прав и обременение объекта недвижимости	Данные отсутствуют
	Лицо, в пользу которого установлены ограничение прав и обременение объекта недвижимости	Данные отсутствуют
	Основание государственной регистрации	Постановление судебного пристава-исполнителя 105438729/6435 (58089/24/64035-ИП), 05.12.2024, выдан Татищевское районное отделение судебных приставов

Ограничение прав и обременение объекта недвижимости:

2.22	Вид, номер и дата государственной регистрации	Запрещение регистрации, 64:13:110101:416-64/136/2024-26, 06.12.2024
	Сведения о наличии решения об изъятии объекта недвижимости для государственных и муниципальных нужд	Данные отсутствуют
	Срок, на который установлены ограничение прав и обременение объекта недвижимости	Данные отсутствуют
	Лицо, в пользу которого установлены ограничение прав и обременение объекта недвижимости	Данные отсутствуют
	Основание государственной регистрации	Постановление судебного пристава-исполнителя 105438452/6435 (74348/24/64035-ИП), 05.12.2024, выдан Татищевское районное отделение судебных приставов

Ограничение прав и обременение объекта недвижимости:

2.23	Вид, номер и дата государственной регистрации	Запрещение регистрации, 64:13:110101:416-64/136/2024-25, 06.12.2024
	Сведения о наличии решения об изъятии объекта недвижимости для государственных и муниципальных нужд	Данные отсутствуют
	Срок, на который установлены ограничение прав и обременение объекта недвижимости	Данные отсутствуют
	Лицо, в пользу которого установлены ограничение прав и обременение объекта недвижимости	Данные отсутствуют
	Основание государственной регистрации	Постановление судебного пристава-исполнителя 105438784/6435 (44021/24/64035-ИП),



ДОКУМЕНТ ПОДПИСАН
ЭЛЕКТРОННОЙ
ПОДПИСЬЮ

Сертификат: b38d5834cb90e88a634901cf13444cfc
Владелец: Росреестр
Действителен: с 05.06.2024 по 29.08.2025



ДОКУМЕНТ ПОДПИСАН
ЭЛЕКТРОННОЙ
ПОДПИСЬЮ

Сертификат: b51893c3ee4cca1b7d1164a95519f551
Владелец: Минцифры России
Действителен: с 20.03.2024 по 13.06.2025

Вид объекта		Здание
Кадастровый номер		64:13:110101:416
		05.12.2024, выдан Татищевское районное отделение судебных приставов
Ограничение прав и обременение объекта недвижимости:		
2.24	Вид, номер и дата государственной регистрации	Запрещение регистрации, 64:13:110101:416-64/136/2024-24, 27.11.2024
	Сведения о наличии решения об изъятии объекта недвижимости для государственных и муниципальных нужд	Данные отсутствуют
	Срок, на который установлены ограничение прав и обременение объекта недвижимости	Данные отсутствуют
	Лицо, в пользу которого установлены ограничение прав и обременение объекта недвижимости	Данные отсутствуют
	Основание государственной регистрации	Постановление судебного пристава-исполнителя 104884188/6435 (99706/24/64035-ИП), 26.11.2024, выдан Татищевское районное отделение судебных приставов
Ограничение прав и обременение объекта недвижимости:		
2.25	Вид, номер и дата государственной регистрации	Запрещение регистрации, 64:13:110101:416-64/136/2024-23, 25.11.2024
	Сведения о наличии решения об изъятии объекта недвижимости для государственных и муниципальных нужд	Данные отсутствуют
	Срок, на который установлены ограничение прав и обременение объекта недвижимости	Данные отсутствуют
	Лицо, в пользу которого установлены ограничение прав и обременение объекта недвижимости	Данные отсутствуют
	Основание государственной регистрации	Постановление судебного пристава-исполнителя 104563105/6435 (149142/24/64035-ИП), 24.11.2024, выдан Татищевское районное отделение судебных приставов

Вид объекта	Здание
Кадастровый номер	64:13:110101:416

Ограничение прав и обременение объекта недвижимости:

2.26	Вид, номер и дата государственной регистрации	Запрещение регистрации, 64:13:110101:416-64/136/2024-22, 21.11.2024
	Сведения о наличии решения об изъятии объекта недвижимости для государственных и муниципальных нужд	Данные отсутствуют
	Срок, на который установлены ограничение прав и обременение объекта недвижимости	Данные отсутствуют
	Лицо, в пользу которого установлены ограничение прав и обременение объекта недвижимости	Данные отсутствуют
	Основание государственной регистрации	Постановление судебного пристава-исполнителя 104210581/6435 (44021/24/64035-ИП), 20.11.2024, выдан Татищевское районное отделение судебных приставов

Ограничение прав и обременение объекта недвижимости:

2.27	Вид, номер и дата государственной регистрации	Запрещение регистрации, 64:13:110101:416-64/136/2024-21, 08.11.2024
	Сведения о наличии решения об изъятии объекта недвижимости для государственных и муниципальных нужд	Данные отсутствуют
	Срок, на который установлены ограничение прав и обременение объекта недвижимости	Данные отсутствуют
	Лицо, в пользу которого установлены ограничение прав и обременение объекта недвижимости	Данные отсутствуют
	Основание государственной регистрации	Постановление судебного пристава-исполнителя 103369742/6435 (143295/24/64035-ИП), 08.11.2024, выдан Татищевское районное отделение судебных приставов

Ограничение прав и обременение объекта недвижимости:

2.28	Вид, номер и дата государственной регистрации	Запрещение регистрации, 64:13:110101:416-64/136/2024-20, 06.11.2024
	Сведения о наличии решения об изъятии объекта недвижимости для государственных и муниципальных нужд	Данные отсутствуют
	Срок, на который установлены ограничение прав и обременение объекта недвижимости	Данные отсутствуют
	Лицо, в пользу которого установлены ограничение прав и обременение объекта недвижимости	Данные отсутствуют
	Основание государственной регистрации	Постановление судебного пристава-исполнителя 103215289/6435 (137015/24/64035-ИП),

Вид объекта		Здание
Кадастровый номер		64:13:110101:416
		06.11.2024, выдан Татищевское районное отделение судебных приставов
Ограничение прав и обременение объекта недвижимости:		
2.29	Вид, номер и дата государственной регистрации	Запрещение регистрации, 64:13:110101:416-64/136/2024-19, 06.11.2024
	Сведения о наличии решения об изъятии объекта недвижимости для государственных и муниципальных нужд	Данные отсутствуют
	Срок, на который установлены ограничение прав и обременение объекта недвижимости	Данные отсутствуют
	Лицо, в пользу которого установлены ограничение прав и обременение объекта недвижимости	Данные отсутствуют
	Основание государственной регистрации	Постановление судебного пристава-исполнителя Татищевское РОСП 103190687/6435 (137016/24/64035-ИП), 06.11.2024, выдан Татищевское РОСП
Ограничение прав и обременение объекта недвижимости:		
2.30	Вид, номер и дата государственной регистрации	Запрещение регистрации, 64:13:110101:416-64/136/2024-18, 03.10.2024
	Сведения о наличии решения об изъятии объекта недвижимости для государственных и муниципальных нужд	Данные отсутствуют
	Срок, на который установлены ограничение прав и обременение объекта недвижимости	Данные отсутствуют
	Лицо, в пользу которого установлены ограничение прав и обременение объекта недвижимости	Данные отсутствуют
	Основание государственной регистрации	Постановление судебного пристава-исполнителя 101761637/6435 (112952/24/64035-ИП), 02.10.2024, выдан Татищевское РОСП

Вид объекта	Здание
Кадастровый номер	64:13:110101:416

Ограничение прав и обременение объекта недвижимости:

2.31	Вид, номер и дата государственной регистрации	Запрещение регистрации, 64:13:110101:416-64/136/2024-17, 19.09.2024
	Сведения о наличии решения об изъятии объекта недвижимости для государственных и муниципальных нужд	Данные отсутствуют
	Срок, на который установлены ограничение прав и обременение объекта недвижимости	Данные отсутствуют
	Лицо, в пользу которого установлены ограничение прав и обременение объекта недвижимости	Данные отсутствуют
	Основание государственной регистрации	Постановление судебного пристава-исполнителя Татищевское РОСП 101079526/6435 (102400/24/64035-ИП), 18.09.2024, выдан Татищевское РОСП

Ограничение прав и обременение объекта недвижимости:

2.32	Вид, номер и дата государственной регистрации	Запрещение регистрации, 64:13:110101:416-64/136/2024-16, 19.09.2024
	Сведения о наличии решения об изъятии объекта недвижимости для государственных и муниципальных нужд	Данные отсутствуют
	Срок, на который установлены ограничение прав и обременение объекта недвижимости	Данные отсутствуют
	Лицо, в пользу которого установлены ограничение прав и обременение объекта недвижимости	Данные отсутствуют
	Основание государственной регистрации	Постановление судебного пристава-исполнителя 101139859/6435 (58089/24/64035-ИП), 18.09.2024, выдан Татищевское районное отделение судебных приставов

Ограничение прав и обременение объекта недвижимости:

2.33	Вид, номер и дата государственной регистрации	Запрещение регистрации, 64:13:110101:416-64/136/2024-15, 18.09.2024
	Сведения о наличии решения об изъятии объекта недвижимости для государственных и муниципальных нужд	Данные отсутствуют
	Срок, на который установлены ограничение прав и обременение объекта недвижимости	Данные отсутствуют
	Лицо, в пользу которого установлены ограничение прав и обременение объекта недвижимости	Данные отсутствуют
	Основание государственной регистрации	Постановление судебного пристава-исполнителя Татищевское РОСП 101041609/6435



ДОКУМЕНТ ПОДПИСАН
ЭЛЕКТРОННОЙ
ПОДПИСЬЮ

Сертификат: b38d5834cb90e88a634901cf13444cfc
Владелец: Росреестр
Действителен: с 05.06.2024 по 29.08.2025



ДОКУМЕНТ ПОДПИСАН
ЭЛЕКТРОННОЙ
ПОДПИСЬЮ

Сертификат: b51893c3ee4cca1b7d1164a95519f551
Владелец: Минцифры России
Действителен: с 20.03.2024 по 13.06.2025

Вид объекта		Здание
Кадастровый номер		64:13:110101:416
		(104587/24/64035-ИП), 17.09.2024, выдан Татищевское РОСП
Ограничение прав и обременение объекта недвижимости:		
2.34	Вид, номер и дата государственной регистрации	Запрещение регистрации, 64:13:110101:416-64/136/2024-13, 06.08.2024
	Сведения о наличии решения об изъятии объекта недвижимости для государственных и муниципальных нужд	Данные отсутствуют
	Срок, на который установлены ограничение прав и обременение объекта недвижимости	Данные отсутствуют
	Лицо, в пользу которого установлены ограничение прав и обременение объекта недвижимости	Данные отсутствуют
	Основание государственной регистрации	Постановление судебного пристава-исполнителя 98464475/6435 (74348/24/64035-ИП), 11.07.2024, выдан Татищевское районное отделение судебных приставов
Ограничение прав и обременение объекта недвижимости:		
2.35	Вид, номер и дата государственной регистрации	Запрещение регистрации, 64:13:110101:416-64/136/2024-12, 06.08.2024
	Сведения о наличии решения об изъятии объекта недвижимости для государственных и муниципальных нужд	Данные отсутствуют
	Срок, на который установлены ограничение прав и обременение объекта недвижимости	Данные отсутствуют
	Лицо, в пользу которого установлены ограничение прав и обременение объекта недвижимости	Данные отсутствуют
	Основание государственной регистрации	Постановление судебного пристава-исполнителя 99418561/6435 (66753/24/64035-ИП), 02.08.2024, выдан Татищевское районное отделение судебных приставов

Вид объекта	Здание
Кадастровый номер	64:13:110101:416

Ограничение прав и обременение объекта недвижимости:

2.36	Вид, номер и дата государственной регистрации	Запрещение регистрации, 64:13:110101:416-64/136/2024-11, 06.08.2024
	Сведения о наличии решения об изъятии объекта недвижимости для государственных и муниципальных нужд	Данные отсутствуют
	Срок, на который установлены ограничение прав и обременение объекта недвижимости	Данные отсутствуют
	Лицо, в пользу которого установлены ограничение прав и обременение объекта недвижимости	Данные отсутствуют
	Основание государственной регистрации	Постановление судебного пристава-исполнителя 99247757/6435 (74150/24/64035-ИП), 29.07.2024, выдан Татищевское районное отделение судебных приставов


Ограничение прав и обременение объекта недвижимости:

2.37	Вид, номер и дата государственной регистрации	Запрещение регистрации, 64:13:110101:416-64/136/2024-10, 06.08.2024
	Сведения о наличии решения об изъятии объекта недвижимости для государственных и муниципальных нужд	Данные отсутствуют
	Срок, на который установлены ограничение прав и обременение объекта недвижимости	Данные отсутствуют
	Лицо, в пользу которого установлены ограничение прав и обременение объекта недвижимости	Данные отсутствуют
	Основание государственной регистрации	Постановление судебного пристава-исполнителя Татищевское РОСП 98518828/6435 (74346/24/64035-ИП), 12.07.2024, выдан Татищевское районное отделение судебных приставов

Ограничение прав и обременение объекта недвижимости:


2.38	Вид, номер и дата государственной регистрации	Запрещение регистрации, 64:13:110101:416-64/136/2024-9, 06.08.2024
	Сведения о наличии решения об изъятии объекта недвижимости для государственных и муниципальных нужд	Данные отсутствуют
	Срок, на который установлены ограничение прав и обременение объекта недвижимости	Данные отсутствуют
	Лицо, в пользу которого установлены ограничение прав и обременение объекта недвижимости	Данные отсутствуют

Вид объекта	Здание
Кадастровый номер	64:13:110101:416
Основание государственной регистрации	Постановление судебного пристава-исполнителя Татищевское РОСП 98293661/6435 (61236/24/64035-ИП), 06.07.2024, выдан Татищевское районное отделение судебных приставов



ДОКУМЕНТ ПОДПИСАН
ЭЛЕКТРОННОЙ
ПОДПИСЬЮ

Сертификат: b38d5834cb90e88a634901cf13444cfc
Владелец: Росреестр
Действителен: с 05.06.2024 по 29.08.2025



ДОКУМЕНТ ПОДПИСАН
ЭЛЕКТРОННОЙ
ПОДПИСЬЮ

Сертификат: b51893c3ee4cca1b7d1164a95519f551
Владелец: Минцифры России
Действителен: с 20.03.2024 по 13.06.2025

Вид объекта	Здание
Кадастровый номер	64:13:110101:416
1.2	Вильдяева Лидия Семеновна, 14.05.1953
Правообладатель (правообладатели)	
Вид, номер и дата государственной регистрации права	Собственность, 64:13:110101:416-64/074/2021-1, 19.02.2021
Основание государственной регистрации	Данные отсутствуют
Дата, номер и основание государственной регистрации перехода (прекращения) права	27.10.2023, 64:13:110101:416-64/087/2023-2
Сведения об осуществлении государственной регистрации сделки, права без необходимого в силу закона согласия третьего лица, органа	Данные отсутствуют
Заявленные в судебном порядке права требования	Данные отсутствуют
Сведения о возражении в отношении зарегистрированного права	Данные отсутствуют
Сведения о невозможности государственной регистрации без личного участия правообладателя или его законного представителя	Данные отсутствуют

Сведения из Росреестра, предоставленные из ЕГРН для формирования документа, заверены электронной подписью Росреестра. Сам документ заверен электронной подписью Минцифры. Пересылайте документ только с файлом подписи Минцифры в формате sig. Иначе он потеряет юридическую силу



ДОКУМЕНТ ПОДПИСАН
ЭЛЕКТРОННОЙ
ПОДПИСЬЮ

Сертификат: b38d5834cb90e88a634901cf13444cfc
Владелец: Росреестр
Действителен: с 05.06.2024 по 29.08.2025



ДОКУМЕНТ ПОДПИСАН
ЭЛЕКТРОННОЙ
ПОДПИСЬЮ

Сертификат: b51893c3ee4cca1b7d1164a95519f551
Владелец: Минцифры России
Действителен: с 20.03.2024 по 13.06.2025

Вид объекта	Земельный участок
Кадастровый номер	64:13:110101:865

Сведения об основных характеристиках объекта

Номер кадастрового квартала	64:13:110101
Дата присвоения кадастрового номера	11.09.2013
Ранее присвоенный государственный учетный номер	Данные отсутствуют
Адрес (местоположение)	Саратовская область, р-н Ершовский, с Миусс, ул Глазунова, д 20
Площадь, м²	900, Декларированная площадь
Категория земель, к которой отнесен земельный участок	Земли населенных пунктов
Кадастровая стоимость, руб	164096.01
Кадастровые номера объектов недвижимости, из которых образован объект недвижимости	Данные отсутствуют
Виды разрешенного использования	Для ведения личного подсобного хозяйства, Для ведения личного подсобного хозяйства
Статус записи об объекте недвижимости	Сведения об объекте недвижимости имеют статус "актуальные, ранее учтенные"
Кадастровые номера расположенных в границах земельного участка объектов недвижимости	64:13:110101:416
Сведения о кадастровом инженере	Данные отсутствуют
Сведения о наличии земельного спора о местоположении границ земельных участков	Данные отсутствуют
Сведения о невозможности государственной регистрации перехода, прекращения, ограничения права на земельный участок из земель сельскохозяйственного назначения	Данные отсутствуют
Особые отметки	Граница земельного участка не установлена в соответствии с требованиями земельного законодательства. Сведения, необходимые для заполнения раздела: 3 - Описание местоположения земельного участка , отсутствуют.
Получатель выписки	Михеева Валерия Сергеевна

Вид объекта	Земельный участок
Кадастровый номер	64:13:110101:865

Сведения о зарегистрированных правах, ограничениях прав или обременениях

1.1	Правообладатель (правообладатели)	Михеева Валерия Сергеевна, 01.09.1992, СНИЛС 144-692-386 88, Паспорт гражданина Российской Федерации серия: 63 15, номер: 223710, выдан: Отделом УФМС России по Саратовской области в Ленинском районе гор. Саратова 06.11.2015
	Вид, номер, дата и время государственной регистрации права	Собственность, 64:13:110101:865-64/087/2023-3, 27.10.2023
	Основание государственной регистрации	Договор купли-продажи недвижимости, выдан 24.10.2023
	Дата, номер и основание государственной регистрации перехода (прекращения) права	Право на недвижимость действующее
	Сведения об осуществлении государственной регистрации сделки, права без необходимого в силу закона согласия третьего лица, органа	Данные отсутствуют
	Заявленные в судебном порядке права требования	Данные отсутствуют
	Сведения о возражении в отношении зарегистрированного права	Данные отсутствуют
	Сведения о невозможности государственной регистрации без личного участия правообладателя или его законного представителя	Данные отсутствуют

Ограничение прав и обременение объекта недвижимости:

2.1	Вид, номер и дата государственной регистрации	Запрещение регистрации, 64:13:110101:865-64/136/2025-47, 03.02.2025
	Предмет	Земельный участок, категория земель - Земли населенных пунктов, разрешенное использование - Для ведения личного подсобного хозяйства, расположенный по адресу: Саратовская область, р-н Ершовский, с Миусс, ул Глазунова, д 20, площадью 900 кв.м., с кадастровым номером 64:13:110101:865
	Срок, на который установлены ограничение прав и обременение объекта недвижимости	Данные отсутствуют
	Лицо, в пользу которого установлены ограничение прав и обременение объекта недвижимости	Данные отсутствуют
	Основание государственной регистрации	Постановление судебного пристава-исполнителя 107943964/6435 (3589/25/64035-ИП) выдан 02.02.2025 Татищевское районное отделение судебных приставов



ДОКУМЕНТ ПОДПИСАН
ЭЛЕКТРОННОЙ
ПОДПИСЬЮ

Сертификат: b38d5834cb90e88a634901cf13444cfc
Владелец: Росреестр
Действителен: с 05.06.2024 по 29.08.2025



ДОКУМЕНТ ПОДПИСАН
ЭЛЕКТРОННОЙ
ПОДПИСЬЮ

Сертификат: b51893c3ee4cca1b7d1164a95519f551
Владелец: Минцифры России
Действителен: с 20.03.2024 по 13.06.2025

Вид объекта		Земельный участок
Кадастровый номер		64:13:110101:865
Ограничение прав и обременение объекта недвижимости:		
2.2	Вид, номер и дата государственной регистрации	Запрещение регистрации, 64:13:110101:865-64/136/2025-46, 29.01.2025
	Предмет	Земельный участок, категория земель - Земли населенных пунктов, разрешенное использование - Для ведения личного подсобного хозяйства, расположенный по адресу: Саратовская область, р-н Ершовский, с Миусс, ул Глазунова, д 20, площадью 900 кв.м., с кадастровым номером 64:13:110101:865
	Срок, на который установлены ограничение прав и обременение объекта недвижимости	Данные отсутствуют
	Лицо, в пользу которого установлены ограничение прав и обременение объекта недвижимости	Данные отсутствуют
	Основание государственной регистрации	Постановление судебного пристава-исполнителя 107739627/6435 (60335/25/64035-ИП) выдан 28.01.2025 Татищевское районное отделение судебных приставов
Ограничение прав и обременение объекта недвижимости:		
2.3	Вид, номер и дата государственной регистрации	Запрещение регистрации, 64:13:110101:865-64/136/2025-45, 28.01.2025
	Предмет	Земельный участок, категория земель - Земли населенных пунктов, разрешенное использование - Для ведения личного подсобного хозяйства, расположенный по адресу: Саратовская область, р-н Ершовский, с Миусс, ул Глазунова, д 20, площадью 900 кв.м., с кадастровым номером 64:13:110101:865
	Срок, на который установлены ограничение прав и обременение объекта недвижимости	Данные отсутствуют
	Лицо, в пользу которого установлены ограничение прав и обременение объекта недвижимости	Данные отсутствуют
	Основание государственной регистрации	Постановление судебного пристава-исполнителя 107689833/6435 (3657/25/64035-ИП) выдан 27.01.2025 Татищевское районное отделение судебных приставов



ДОКУМЕНТ ПОДПИСАН
ЭЛЕКТРОННОЙ
ПОДПИСЬЮ

Сертификат: b38d5834cb90e88a634901cf13444cfc
Владелец: Росреестр
Действителен: с 05.06.2024 по 29.08.2025



ДОКУМЕНТ ПОДПИСАН
ЭЛЕКТРОННОЙ
ПОДПИСЬЮ

Сертификат: b51893c3ee4cса1b7d1164a95519f551
Владелец: Минцифры России
Действителен: с 20.03.2024 по 13.06.2025

Вид объекта		Земельный участок
Кадастровый номер		64:13:110101:865
Ограничение прав и обременение объекта недвижимости:		
2.4	Вид, номер и дата государственной регистрации	Запрещение регистрации, 64:13:110101:865-64/136/2024-43, 06.12.2024
	Предмет	Земельный участок, категория земель - Земли населенных пунктов, разрешенное использование - Для ведения личного подсобного хозяйства, расположенный по адресу: Саратовская область, р-н Ершовский, с Миусс, ул Глазунова, д 20, площадью 900 кв.м., с кадастровым номером 64:13:110101:865
	Срок, на который установлены ограничение прав и обременение объекта недвижимости	Данные отсутствуют
	Лицо, в пользу которого установлены ограничение прав и обременение объекта недвижимости	Данные отсутствуют
	Основание государственной регистрации	Постановление судебного пристава-исполнителя 105438456/6435 (74150/24/64035-ИП) выдан 05.12.2024 Татищевское районное отделение судебных приставов
Ограничение прав и обременение объекта недвижимости:		
2.5	Вид, номер и дата государственной регистрации	Запрещение регистрации, 64:13:110101:865-64/136/2024-42, 06.12.2024
	Предмет	Земельный участок, категория земель - Земли населенных пунктов, разрешенное использование - Для ведения личного подсобного хозяйства, расположенный по адресу: Саратовская область, р-н Ершовский, с Миусс, ул Глазунова, д 20, площадью 900 кв.м., с кадастровым номером 64:13:110101:865
	Срок, на который установлены ограничение прав и обременение объекта недвижимости	Данные отсутствуют
	Лицо, в пользу которого установлены ограничение прав и обременение объекта недвижимости	Данные отсутствуют
	Основание государственной регистрации	Постановление судебного пристава-исполнителя 105437134/6435 (137015/24/64035-ИП) выдан 05.12.2024 Татищевское районное отделение судебных приставов

Вид объекта		Земельный участок
Кадастровый номер		64:13:110101:865
Ограничение прав и обременение объекта недвижимости:		
2.6	Вид, номер и дата государственной регистрации	Запрещение регистрации, 64:13:110101:865-64/136/2024-40, 06.12.2024
	Предмет	Земельный участок, категория земель - Земли населенных пунктов, разрешенное использование - Для ведения личного подсобного хозяйства, расположенный по адресу: Саратовская область, р-н Ершовский, с Миусс, ул Глазунова, д 20, площадью 900 кв.м., с кадастровым номером 64:13:110101:865
	Срок, на который установлены ограничение прав и обременение объекта недвижимости	Данные отсутствуют
	Лицо, в пользу которого установлены ограничение прав и обременение объекта недвижимости	Данные отсутствуют
	Основание государственной регистрации	Постановление судебного пристава-исполнителя 105436750/6435 (99706/24/64035-ИП) выдан 05.12.2024 Татищевское районное отделение судебных приставов
Ограничение прав и обременение объекта недвижимости:		
2.7	Вид, номер и дата государственной регистрации	Запрещение регистрации, 64:13:110101:865-64/136/2024-38, 06.12.2024
	Предмет	Земельный участок, категория земель - Земли населенных пунктов, разрешенное использование - Для ведения личного подсобного хозяйства, расположенный по адресу: Саратовская область, р-н Ершовский, с Миусс, ул Глазунова, д 20, площадью 900 кв.м., с кадастровым номером 64:13:110101:865
	Срок, на который установлены ограничение прав и обременение объекта недвижимости	Данные отсутствуют
	Лицо, в пользу которого установлены ограничение прав и обременение объекта недвижимости	Данные отсутствуют
	Основание государственной регистрации	Постановление судебного пристава-исполнителя 105436892/6435 (143295/24/64035-ИП) выдан 05.12.2024 Татищевское районное отделение судебных приставов

Вид объекта		Земельный участок
Кадастровый номер		64:13:110101:865
Ограничение прав и обременение объекта недвижимости:		
2.8	Вид, номер и дата государственной регистрации	Запрещение регистрации, 64:13:110101:865-64/136/2024-41, 06.12.2024
	Предмет	Земельный участок, категория земель - Земли населенных пунктов, разрешенное использование - Для ведения личного подсобного хозяйства, расположенный по адресу: Саратовская область, р-н Ершовский, с Миусс, ул Глазунова, д 20, площадью 900 кв.м., с кадастровым номером 64:13:110101:865
	Срок, на который установлены ограничение прав и обременение объекта недвижимости	Данные отсутствуют
	Лицо, в пользу которого установлены ограничение прав и обременение объекта недвижимости	Данные отсутствуют
	Основание государственной регистрации	Постановление судебного пристава-исполнителя 105437135/6435 (137016/24/64035-ИП) выдан 05.12.2024 Татищевское районное отделение судебных приставов
Ограничение прав и обременение объекта недвижимости:		
2.9	Вид, номер и дата государственной регистрации	Запрещение регистрации, 64:13:110101:865-64/136/2024-39, 06.12.2024
	Предмет	Земельный участок, категория земель - Земли населенных пунктов, разрешенное использование - Для ведения личного подсобного хозяйства, расположенный по адресу: Саратовская область, р-н Ершовский, с Миусс, ул Глазунова, д 20, площадью 900 кв.м., с кадастровым номером 64:13:110101:865
	Срок, на который установлены ограничение прав и обременение объекта недвижимости	Данные отсутствуют
	Лицо, в пользу которого установлены ограничение прав и обременение объекта недвижимости	Данные отсутствуют
	Основание государственной регистрации	Постановление судебного пристава-исполнителя 105436883/6435 (149142/24/64035-ИП) выдан 05.12.2024 Татищевское районное отделение судебных приставов

Вид объекта		Земельный участок
Кадастровый номер		64:13:110101:865
Ограничение прав и обременение объекта недвижимости:		
2.10	Вид, номер и дата государственной регистрации	Запрещение регистрации, 64:13:110101:865-64/136/2024-37, 06.12.2024
	Предмет	Земельный участок, категория земель - Земли населенных пунктов, разрешенное использование - Для ведения личного подсобного хозяйства, расположенный по адресу: Саратовская область, р-н Ершовский, с Миусс, ул Глазунова, д 20, площадью 900 кв.м., с кадастровым номером 64:13:110101:865
	Срок, на который установлены ограничение прав и обременение объекта недвижимости	Данные отсутствуют
	Лицо, в пользу которого установлены ограничение прав и обременение объекта недвижимости	Данные отсутствуют
	Основание государственной регистрации	Постановление судебного пристава-исполнителя 105437449/6435 (112952/24/64035-ИП) выдан 05.12.2024 Татищевское районное отделение судебных приставов
Ограничение прав и обременение объекта недвижимости:		
2.11	Вид, номер и дата государственной регистрации	Запрещение регистрации, 64:13:110101:865-64/136/2024-44, 06.12.2024
	Предмет	Земельный участок, категория земель - Земли населенных пунктов, разрешенное использование - Для ведения личного подсобного хозяйства, расположенный по адресу: Саратовская область, р-н Ершовский, с Миусс, ул Глазунова, д 20, площадью 900 кв.м., с кадастровым номером 64:13:110101:865
	Срок, на который установлены ограничение прав и обременение объекта недвижимости	Данные отсутствуют
	Лицо, в пользу которого установлены ограничение прав и обременение объекта недвижимости	Данные отсутствуют
	Основание государственной регистрации	Постановление судебного пристава-исполнителя 105437837/6435 (102400/24/64035-ИП) выдан 05.12.2024 Татищевское районное отделение судебных приставов



ДОКУМЕНТ ПОДПИСАН
ЭЛЕКТРОННОЙ
ПОДПИСЬЮ

Сертификат: b38d5834cb90e88a634901cf13444cfc
Владелец: Росреестр
Действителен: с 05.06.2024 по 29.08.2025



ДОКУМЕНТ ПОДПИСАН
ЭЛЕКТРОННОЙ
ПОДПИСЬЮ

Сертификат: b51893c3ee4cса1b7d1164a95519f551
Владелец: Минцифры России
Действителен: с 20.03.2024 по 13.06.2025

Вид объекта		Земельный участок
Кадастровый номер		64:13:110101:865
Ограничение прав и обременение объекта недвижимости:		
2.12	Вид, номер и дата государственной регистрации	Запрещение регистрации, 64:13:110101:865-64/136/2024-36, 06.12.2024
	Предмет	Земельный участок, категория земель - Земли населенных пунктов, разрешенное использование - Для ведения личного подсобного хозяйства, расположенный по адресу: Саратовская область, р-н Ершовский, с Миусс, ул Глазунова, д 20, площадью 900 кв.м., с кадастровым номером 64:13:110101:865
	Срок, на который установлены ограничение прав и обременение объекта недвижимости	Данные отсутствуют
	Лицо, в пользу которого установлены ограничение прав и обременение объекта недвижимости	Данные отсутствуют
	Основание государственной регистрации	Постановление судебного пристава-исполнителя 105437694/6435 (104587/24/64035-ИП) выдан 05.12.2024 Татищевское районное отделение судебных приставов
Ограничение прав и обременение объекта недвижимости:		
2.13	Вид, номер и дата государственной регистрации	Запрещение регистрации, 64:13:110101:865-64/136/2024-35, 06.12.2024
	Предмет	Земельный участок, категория земель - Земли населенных пунктов, разрешенное использование - Для ведения личного подсобного хозяйства, расположенный по адресу: Саратовская область, р-н Ершовский, с Миусс, ул Глазунова, д 20, площадью 900 кв.м., с кадастровым номером 64:13:110101:865
	Срок, на который установлены ограничение прав и обременение объекта недвижимости	Данные отсутствуют
	Лицо, в пользу которого установлены ограничение прав и обременение объекта недвижимости	Данные отсутствуют
	Основание государственной регистрации	Постановление судебного пристава-исполнителя 105438152/6435 (94735/24/64035-ИП) выдан 05.12.2024 Татищевское районное отделение судебных приставов

Вид объекта		Земельный участок
Кадастровый номер		64:13:110101:865
Ограничение прав и обременение объекта недвижимости:		
2.14	Вид, номер и дата государственной регистрации	Запрещение регистрации, 64:13:110101:865-64/136/2024-34, 06.12.2024
	Предмет	Земельный участок, категория земель - Земли населенных пунктов, разрешенное использование - Для ведения личного подсобного хозяйства, расположенный по адресу: Саратовская область, р-н Ершовский, с Миусс, ул Глазунова, д 20, площадью 900 кв.м., с кадастровым номером 64:13:110101:865
	Срок, на который установлены ограничение прав и обременение объекта недвижимости	Данные отсутствуют
	Лицо, в пользу которого установлены ограничение прав и обременение объекта недвижимости	Данные отсутствуют
	Основание государственной регистрации	Постановление судебного пристава-исполнителя 105438147/6435 (94700/24/64035-ИП) выдан 05.12.2024 Татищевское районное отделение судебных приставов
Ограничение прав и обременение объекта недвижимости:		
2.15	Вид, номер и дата государственной регистрации	Запрещение регистрации, 64:13:110101:865-64/136/2024-33, 06.12.2024
	Предмет	Земельный участок, категория земель - Земли населенных пунктов, разрешенное использование - Для ведения личного подсобного хозяйства, расположенный по адресу: Саратовская область, р-н Ершовский, с Миусс, ул Глазунова, д 20, площадью 900 кв.м., с кадастровым номером 64:13:110101:865
	Срок, на который установлены ограничение прав и обременение объекта недвижимости	Данные отсутствуют
	Лицо, в пользу которого установлены ограничение прав и обременение объекта недвижимости	Данные отсутствуют
	Основание государственной регистрации	Постановление судебного пристава-исполнителя 105438600/6435 (61236/24/64035-ИП) выдан 05.12.2024 Татищевское районное отделение судебных приставов

Вид объекта		Земельный участок
Кадастровый номер		64:13:110101:865
Ограничение прав и обременение объекта недвижимости:		
2.16	Вид, номер и дата государственной регистрации	Запрещение регистрации, 64:13:110101:865-64/136/2024-31, 06.12.2024
	Предмет	Земельный участок, категория земель - Земли населенных пунктов, разрешенное использование - Для ведения личного подсобного хозяйства, расположенный по адресу: Саратовская область, р-н Ершовский, с Миусс, ул Глазунова, д 20, площадью 900 кв.м., с кадастровым номером 64:13:110101:865
	Срок, на который установлены ограничение прав и обременение объекта недвижимости	Данные отсутствуют
	Лицо, в пользу которого установлены ограничение прав и обременение объекта недвижимости	Данные отсутствуют
	Основание государственной регистрации	Постановление судебного пристава-исполнителя 105438183/6435 (89109/24/64035-ИП) выдан 05.12.2024 Татищевское районное отделение судебных приставов
Ограничение прав и обременение объекта недвижимости:		
2.17	Вид, номер и дата государственной регистрации	Запрещение регистрации, 64:13:110101:865-64/136/2024-32, 06.12.2024
	Предмет	Земельный участок, категория земель - Земли населенных пунктов, разрешенное использование - Для ведения личного подсобного хозяйства, расположенный по адресу: Саратовская область, р-н Ершовский, с Миусс, ул Глазунова, д 20, площадью 900 кв.м., с кадастровым номером 64:13:110101:865
	Срок, на который установлены ограничение прав и обременение объекта недвижимости	Данные отсутствуют
	Лицо, в пользу которого установлены ограничение прав и обременение объекта недвижимости	Данные отсутствуют
	Основание государственной регистрации	Постановление судебного пристава-исполнителя 105438180/6435 (89901/24/64035-ИП) выдан 05.12.2024 Татищевское районное отделение судебных приставов

Вид объекта		Земельный участок
Кадастровый номер		64:13:110101:865
Ограничение прав и обременение объекта недвижимости:		
2.18	Вид, номер и дата государственной регистрации	Запрещение регистрации, 64:13:110101:865-64/136/2024-30, 06.12.2024
	Предмет	Земельный участок, категория земель - Земли населенных пунктов, разрешенное использование - Для ведения личного подсобного хозяйства, расположенный по адресу: Саратовская область, р-н Ершовский, с Миусс, ул Глазунова, д 20, площадью 900 кв.м., с кадастровым номером 64:13:110101:865
	Срок, на который установлены ограничение прав и обременение объекта недвижимости	Данные отсутствуют
	Лицо, в пользу которого установлены ограничение прав и обременение объекта недвижимости	Данные отсутствуют
	Основание государственной регистрации	Постановление судебного пристава-исполнителя 105438579/6435 (63341/24/64035-ИП) выдан 05.12.2024 Татищевское районное отделение судебных приставов
Ограничение прав и обременение объекта недвижимости:		
2.19	Вид, номер и дата государственной регистрации	Запрещение регистрации, 64:13:110101:865-64/136/2024-29, 06.12.2024
	Предмет	Земельный участок, категория земель - Земли населенных пунктов, разрешенное использование - Для ведения личного подсобного хозяйства, расположенный по адресу: Саратовская область, р-н Ершовский, с Миусс, ул Глазунова, д 20, площадью 900 кв.м., с кадастровым номером 64:13:110101:865
	Срок, на который установлены ограничение прав и обременение объекта недвижимости	Данные отсутствуют
	Лицо, в пользу которого установлены ограничение прав и обременение объекта недвижимости	Данные отсутствуют
	Основание государственной регистрации	Постановление судебного пристава-исполнителя 105438575/6435 (66753/24/64035-ИП) выдан 05.12.2024 Татищевское районное отделение судебных приставов

Вид объекта		Земельный участок
Кадастровый номер		64:13:110101:865
Ограничение прав и обременение объекта недвижимости:		
2.20	Вид, номер и дата государственной регистрации	Запрещение регистрации, 64:13:110101:865-64/136/2024-28, 06.12.2024
	Предмет	Земельный участок, категория земель - Земли населенных пунктов, разрешенное использование - Для ведения личного подсобного хозяйства, расположенный по адресу: Саратовская область, р-н Ершовский, с Миусс, ул Глазунова, д 20, площадью 900 кв.м., с кадастровым номером 64:13:110101:865
	Срок, на который установлены ограничение прав и обременение объекта недвижимости	Данные отсутствуют
	Лицо, в пользу которого установлены ограничение прав и обременение объекта недвижимости	Данные отсутствуют
	Основание государственной регистрации	Постановление судебного пристава-исполнителя 105438451/6435 (74346/24/64035-ИП) выдан 05.12.2024 Татищевское районное отделение судебных приставов
Ограничение прав и обременение объекта недвижимости:		
2.21	Вид, номер и дата государственной регистрации	Запрещение регистрации, 64:13:110101:865-64/136/2024-27, 06.12.2024
	Предмет	Земельный участок, категория земель - Земли населенных пунктов, разрешенное использование - Для ведения личного подсобного хозяйства, расположенный по адресу: Саратовская область, р-н Ершовский, с Миусс, ул Глазунова, д 20, площадью 900 кв.м., с кадастровым номером 64:13:110101:865
	Срок, на который установлены ограничение прав и обременение объекта недвижимости	Данные отсутствуют
	Лицо, в пользу которого установлены ограничение прав и обременение объекта недвижимости	Данные отсутствуют
	Основание государственной регистрации	Постановление судебного пристава-исполнителя 105438729/6435 (58089/24/64035-ИП) выдан 05.12.2024 Татищевское районное отделение судебных приставов

Вид объекта		Земельный участок
Кадастровый номер		64:13:110101:865
Ограничение прав и обременение объекта недвижимости:		
2.22	Вид, номер и дата государственной регистрации	Запрещение регистрации, 64:13:110101:865-64/136/2024-26, 06.12.2024
	Предмет	Земельный участок, категория земель - Земли населенных пунктов, разрешенное использование - Для ведения личного подсобного хозяйства, расположенный по адресу: Саратовская область, р-н Ершовский, с Миусс, ул Глазунова, д 20, площадью 900 кв.м., с кадастровым номером 64:13:110101:865
	Срок, на который установлены ограничение прав и обременение объекта недвижимости	Данные отсутствуют
	Лицо, в пользу которого установлены ограничение прав и обременение объекта недвижимости	Данные отсутствуют
	Основание государственной регистрации	Постановление судебного пристава-исполнителя 105438452/6435 (74348/24/64035-ИП) выдан 05.12.2024 Татищевское районное отделение судебных приставов
Ограничение прав и обременение объекта недвижимости:		
2.23	Вид, номер и дата государственной регистрации	Запрещение регистрации, 64:13:110101:865-64/136/2024-25, 06.12.2024
	Предмет	Земельный участок, категория земель - Земли населенных пунктов, разрешенное использование - Для ведения личного подсобного хозяйства, расположенный по адресу: Саратовская область, р-н Ершовский, с Миусс, ул Глазунова, д 20, площадью 900 кв.м., с кадастровым номером 64:13:110101:865
	Срок, на который установлены ограничение прав и обременение объекта недвижимости	Данные отсутствуют
	Лицо, в пользу которого установлены ограничение прав и обременение объекта недвижимости	Данные отсутствуют
	Основание государственной регистрации	Постановление судебного пристава-исполнителя 105438784/6435 (44021/24/64035-ИП) выдан 05.12.2024 Татищевское районное отделение судебных приставов

Вид объекта		Земельный участок
Кадастровый номер		64:13:110101:865
Ограничение прав и обременение объекта недвижимости:		
2.24	Вид, номер и дата государственной регистрации	Запрещение регистрации, 64:13:110101:865-64/136/2024-24, 27.11.2024
	Предмет	Земельный участок, категория земель - Земли населенных пунктов, разрешенное использование - Для ведения личного подсобного хозяйства, расположенный по адресу: Саратовская область, р-н Ершовский, с Миусс, ул Глазунова, д 20, площадью 900 кв.м., с кадастровым номером 64:13:110101:865
	Срок, на который установлены ограничение прав и обременение объекта недвижимости	Данные отсутствуют
	Лицо, в пользу которого установлены ограничение прав и обременение объекта недвижимости	Данные отсутствуют
	Основание государственной регистрации	Постановление судебного пристава-исполнителя 104884188/6435 (99706/24/64035-ИП) выдан 26.11.2024 Татищевское районное отделение судебных приставов
Ограничение прав и обременение объекта недвижимости:		
2.25	Вид, номер и дата государственной регистрации	Запрещение регистрации, 64:13:110101:865-64/136/2024-23, 25.11.2024
	Предмет	Земельный участок, категория земель - Земли населенных пунктов, разрешенное использование - Для ведения личного подсобного хозяйства, расположенный по адресу: Саратовская область, р-н Ершовский, с Миусс, ул Глазунова, д 20, площадью 900 кв.м., с кадастровым номером 64:13:110101:865
	Срок, на который установлены ограничение прав и обременение объекта недвижимости	Данные отсутствуют
	Лицо, в пользу которого установлены ограничение прав и обременение объекта недвижимости	Данные отсутствуют
	Основание государственной регистрации	Постановление судебного пристава-исполнителя 104563105/6435 (149142/24/64035-ИП) выдан 24.11.2024 Татищевское районное отделение судебных приставов

Вид объекта		Земельный участок
Кадастровый номер		64:13:110101:865
Ограничение прав и обременение объекта недвижимости:		
2.26	Вид, номер и дата государственной регистрации	Запрещение регистрации, 64:13:110101:865-64/136/2024-22, 21.11.2024
	Предмет	Земельный участок, категория земель - Земли населенных пунктов, разрешенное использование - Для ведения личного подсобного хозяйства, расположенный по адресу: Саратовская область, р-н Ершовский, с Миусс, ул Глазунова, д 20, площадью 900 кв.м., с кадастровым номером 64:13:110101:865
	Срок, на который установлены ограничение прав и обременение объекта недвижимости	Данные отсутствуют
	Лицо, в пользу которого установлены ограничение прав и обременение объекта недвижимости	Данные отсутствуют
	Основание государственной регистрации	Постановление судебного пристава-исполнителя 104210581/6435 (44021/24/64035-ИП) выдан 20.11.2024 Татищевское районное отделение судебных приставов
Ограничение прав и обременение объекта недвижимости:		
2.27	Вид, номер и дата государственной регистрации	Запрещение регистрации, 64:13:110101:865-64/136/2024-21, 08.11.2024
	Предмет	Земельный участок, категория земель - Земли населенных пунктов, разрешенное использование - Для ведения личного подсобного хозяйства, расположенный по адресу: Саратовская область, р-н Ершовский, с Миусс, ул Глазунова, д 20, площадью 900 кв.м., с кадастровым номером 64:13:110101:865
	Срок, на который установлены ограничение прав и обременение объекта недвижимости	Данные отсутствуют
	Лицо, в пользу которого установлены ограничение прав и обременение объекта недвижимости	Данные отсутствуют
	Основание государственной регистрации	Постановление судебного пристава-исполнителя 103369742/6435 (143295/24/64035-ИП) выдан 08.11.2024 Татищевское районное отделение судебных приставов

Вид объекта		Земельный участок
Кадастровый номер		64:13:110101:865
Ограничение прав и обременение объекта недвижимости:		
2.28	Вид, номер и дата государственной регистрации	Запрещение регистрации, 64:13:110101:865-64/136/2024-20, 06.11.2024
	Предмет	Земельный участок, категория земель - Земли населенных пунктов, разрешенное использование - Для ведения личного подсобного хозяйства, расположенный по адресу: Саратовская область, р-н Ершовский, с Миусс, ул Глазунова, д 20, площадью 900 кв.м., с кадастровым номером 64:13:110101:865
	Срок, на который установлены ограничение прав и обременение объекта недвижимости	Данные отсутствуют
	Лицо, в пользу которого установлены ограничение прав и обременение объекта недвижимости	Данные отсутствуют
	Основание государственной регистрации	Постановление судебного пристава-исполнителя 103215289/6435 (137015/24/64035-ИП) выдан 06.11.2024 Татищевское районное отделение судебных приставов
Ограничение прав и обременение объекта недвижимости:		
2.29	Вид, номер и дата государственной регистрации	Запрещение регистрации, 64:13:110101:865-64/136/2024-19, 06.11.2024
	Предмет	Земельный участок, категория земель - Земли населенных пунктов, разрешенное использование - Для ведения личного подсобного хозяйства, расположенный по адресу: Саратовская область, р-н Ершовский, с Миусс, ул Глазунова, д 20, площадью 900 кв.м., с кадастровым номером 64:13:110101:865
	Срок, на который установлены ограничение прав и обременение объекта недвижимости	Данные отсутствуют
	Лицо, в пользу которого установлены ограничение прав и обременение объекта недвижимости	Данные отсутствуют
	Основание государственной регистрации	Постановление судебного пристава-исполнителя Татищевское РОСП 103190687/6435 (137016/24/64035-ИП) выдан 06.11.2024 Татищевское РОСП

Вид объекта		Земельный участок
Кадастровый номер		64:13:110101:865
Ограничение прав и обременение объекта недвижимости:		
2.30	Вид, номер и дата государственной регистрации	Запрещение регистрации, 64:13:110101:865-64/136/2024-18, 03.10.2024
	Предмет	Земельный участок, категория земель - Земли населенных пунктов, разрешенное использование - Для ведения личного подсобного хозяйства, расположенный по адресу: Саратовская область, р-н Ершовский, с Миусс, ул Глазунова, д 20, площадью 900 кв.м., с кадастровым номером 64:13:110101:865
	Срок, на который установлены ограничение прав и обременение объекта недвижимости	Данные отсутствуют
	Лицо, в пользу которого установлены ограничение прав и обременение объекта недвижимости	Данные отсутствуют
	Основание государственной регистрации	Постановление судебного пристава-исполнителя 101761637/6435 (112952/24/64035-ИП) выдан 02.10.2024 Татищевское РОСП
Ограничение прав и обременение объекта недвижимости:		
2.31	Вид, номер и дата государственной регистрации	Запрещение регистрации, 64:13:110101:865-64/136/2024-17, 19.09.2024
	Предмет	Земельный участок, категория земель - Земли населенных пунктов, разрешенное использование - Для ведения личного подсобного хозяйства, расположенный по адресу: Саратовская область, р-н Ершовский, с Миусс, ул Глазунова, д 20, площадью 900 кв.м., с кадастровым номером 64:13:110101:865
	Срок, на который установлены ограничение прав и обременение объекта недвижимости	Данные отсутствуют
	Лицо, в пользу которого установлены ограничение прав и обременение объекта недвижимости	Данные отсутствуют
	Основание государственной регистрации	Постановление судебного пристава-исполнителя Татищевское РОСП 101079526/6435 (102400/24/64035-ИП) выдан 18.09.2024 Татищевское РОСП

Вид объекта		Земельный участок
Кадастровый номер		64:13:110101:865
Ограничение прав и обременение объекта недвижимости:		
2.32	Вид, номер и дата государственной регистрации	Запрещение регистрации, 64:13:110101:865-64/136/2024-16, 19.09.2024
	Предмет	Земельный участок, категория земель - Земли населенных пунктов, разрешенное использование - Для ведения личного подсобного хозяйства, расположенный по адресу: Саратовская область, р-н Ершовский, с Миусс, ул Глазунова, д 20, площадью 900 кв.м., с кадастровым номером 64:13:110101:865
	Срок, на который установлены ограничение прав и обременение объекта недвижимости	Данные отсутствуют
	Лицо, в пользу которого установлены ограничение прав и обременение объекта недвижимости	Данные отсутствуют
	Основание государственной регистрации	Постановление судебного пристава-исполнителя 101139859/6435 (58089/24/64035-ИП) выдан 18.09.2024 Татищевское районное отделение судебных приставов
Ограничение прав и обременение объекта недвижимости:		
2.33	Вид, номер и дата государственной регистрации	Запрещение регистрации, 64:13:110101:865-64/136/2024-15, 18.09.2024
	Предмет	Земельный участок, категория земель - Земли населенных пунктов, разрешенное использование - Для ведения личного подсобного хозяйства, расположенный по адресу: Саратовская область, р-н Ершовский, с Миусс, ул Глазунова, д 20, площадью 900 кв.м., с кадастровым номером 64:13:110101:865
	Срок, на который установлены ограничение прав и обременение объекта недвижимости	Данные отсутствуют
	Лицо, в пользу которого установлены ограничение прав и обременение объекта недвижимости	Данные отсутствуют
	Основание государственной регистрации	Постановление судебного пристава-исполнителя Татищевское РОСП 101041609/6435 (104587/24/64035-ИП) выдан 17.09.2024 Татищевское РОСП


Вид объекта		Земельный участок
Кадастровый номер		64:13:110101:865
Ограничение прав и обременение объекта недвижимости:		
2.34	Вид, номер и дата государственной регистрации	Запрещение регистрации, 64:13:110101:865-64/136/2024-13, 06.08.2024
	Предмет	Земельный участок, категория земель - Земли населенных пунктов, разрешенное использование - Для ведения личного подсобного хозяйства, расположенный по адресу: Саратовская область, р-н Ершовский, с Миусс, ул Глазунова, д 20, площадью 900 кв.м., с кадастровым номером 64:13:110101:865
	Срок, на который установлены ограничение прав и обременение объекта недвижимости	Данные отсутствуют
	Лицо, в пользу которого установлены ограничение прав и обременение объекта недвижимости	Данные отсутствуют
	Основание государственной регистрации	Постановление судебного пристава-исполнителя 98464475/6435 (74348/24/64035-ИП) выдан 11.07.2024 Татищевское районное отделение судебных приставов
Ограничение прав и обременение объекта недвижимости:		
2.35	Вид, номер и дата государственной регистрации	Запрещение регистрации, 64:13:110101:865-64/136/2024-12, 06.08.2024
	Предмет	Земельный участок, категория земель - Земли населенных пунктов, разрешенное использование - Для ведения личного подсобного хозяйства, расположенный по адресу: Саратовская область, р-н Ершовский, с Миусс, ул Глазунова, д 20, площадью 900 кв.м., с кадастровым номером 64:13:110101:865
	Срок, на который установлены ограничение прав и обременение объекта недвижимости	Данные отсутствуют
	Лицо, в пользу которого установлены ограничение прав и обременение объекта недвижимости	Данные отсутствуют
	Основание государственной регистрации	Постановление судебного пристава-исполнителя 99418561/6435 (66753/24/64035-ИП) выдан 02.08.2024 Татищевское районное отделение судебных приставов

Вид объекта		Земельный участок
Кадастровый номер		64:13:110101:865
Ограничение прав и обременение объекта недвижимости:		
2.36	Вид, номер и дата государственной регистрации	Запрещение регистрации, 64:13:110101:865-64/136/2024-11, 06.08.2024
	Предмет	Земельный участок, категория земель - Земли населенных пунктов, разрешенное использование - Для ведения личного подсобного хозяйства, расположенный по адресу: Саратовская область, р-н Ершовский, с Миусс, ул Глазунова, д 20, площадью 900 кв.м., с кадастровым номером 64:13:110101:865
	Срок, на который установлены ограничение прав и обременение объекта недвижимости	Данные отсутствуют
	Лицо, в пользу которого установлены ограничение прав и обременение объекта недвижимости	Данные отсутствуют
	Основание государственной регистрации	Постановление судебного пристава-исполнителя 99247757/6435 (74150/24/64035-ИП) выдан 29.07.2024 Татищевское районное отделение судебных приставов
Ограничение прав и обременение объекта недвижимости:		
2.37	Вид, номер и дата государственной регистрации	Запрещение регистрации, 64:13:110101:865-64/136/2024-10, 06.08.2024
	Предмет	Земельный участок, категория земель - Земли населенных пунктов, разрешенное использование - Для ведения личного подсобного хозяйства, расположенный по адресу: Саратовская область, р-н Ершовский, с Миусс, ул Глазунова, д 20, площадью 900 кв.м., с кадастровым номером 64:13:110101:865
	Срок, на который установлены ограничение прав и обременение объекта недвижимости	Данные отсутствуют
	Лицо, в пользу которого установлены ограничение прав и обременение объекта недвижимости	Данные отсутствуют
	Основание государственной регистрации	Постановление судебного пристава-исполнителя Татищевское РОСП 98518828/6435 (74346/24/64035-ИП) выдан 12.07.2024 Татищевское районное отделение судебных приставов

Вид объекта		Земельный участок
Кадастровый номер		64:13:110101:865
Ограничение прав и обременение объекта недвижимости:		
2.38	Вид, номер и дата государственной регистрации	Запрещение регистрации, 64:13:110101:865-64/136/2024-9, 06.08.2024
	Предмет	Земельный участок, категория земель - Земли населенных пунктов, разрешенное использование - Для ведения личного подсобного хозяйства, расположенный по адресу: Саратовская область, р-н Ершовский, с Миусс, ул Глазунова, д 20, площадью 900 кв.м., с кадастровым номером 64:13:110101:865
	Срок, на который установлены ограничение прав и обременение объекта недвижимости	Данные отсутствуют
	Лицо, в пользу которого установлены ограничение прав и обременение объекта недвижимости	Данные отсутствуют
	Основание государственной регистрации	Постановление судебного пристава-исполнителя Татищевское РОСП 98293661/6435 (61236/24/64035-ИП) выдан 06.07.2024 Татищевское районное отделение судебных приставов


Вид объекта		Земельный участок
Кадастровый номер		64:13:110101:865
1.2	Правообладатель (правообладатели)	Вильдяева Лидия Семеновна, 14.05.1953
	Вид, номер, дата и время государственной регистрации права	Собственность, 64:13:110101:865-64/077/2020-1, 30.09.2020
	Основание государственной регистрации	Данные отсутствуют
	Дата, номер и основание государственной регистрации перехода (прекращения) права	27.10.2023, 64:13:110101:865-64/087/2023-2
	Сведения об осуществлении государственной регистрации сделки, права без необходимого в силу закона согласия третьего лица, органа	Данные отсутствуют
	Заявленные в судебном порядке права требования	Данные отсутствуют
	Сведения о возражении в отношении зарегистрированного права	Данные отсутствуют
	Сведения о невозможности государственной регистрации без личного участия правообладателя или его законного представителя	Данные отсутствуют

Сведения из Росреестра, предоставленные из ЕГРН для формирования документа, заверены электронной подписью Росреестра. Сам документ заверен электронной подписью Минцифры. Пересылайте документ только с файлом подписи Минцифры в формате sig. Иначе он потеряет юридическую силу



ДОКУМЕНТ ПОДПИСАН
ЭЛЕКТРОННОЙ
ПОДПИСЬЮ

Сертификат: b38d5834cb90e88a634901cf13444cfc
Владелец: Росреестр
Действителен: с 05.06.2024 по 29.08.2025



ДОКУМЕНТ ПОДПИСАН
ЭЛЕКТРОННОЙ
ПОДПИСЬЮ

Сертификат: b51893c3ee4cca1b7d1164a95519f551
Владелец: Минцифры России
Действителен: с 20.03.2024 по 13.06.2025